


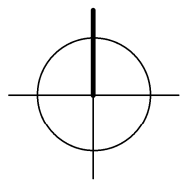


Wichtiger Hinweis !
 Dieser Auszug aus dem Geographischen Informationssystem der Stadt Dreieich (GIS) basiert auf den Daten des vom Amt für Bodenmanagement Heppenheim geführten Liegenschaftskatasters. Für die Richtigkeit der in diesem Auszug enthaltenen Daten übernimmt die Stadt Dreieich keinerlei Haftung.

-  Grenze des räumlichen Geltungsbereiches des Bebauungsplanes 1/21
-  Geltungsbereich des rechtskräftigen Bebauungsplanes 3/79 Teil I
-  Geltungsbereich des rechtskräftigen Bebauungsplanes 3/79 Teil Ia



Bebauungsplan 1/21 "Sondergebiet Lebensmittelmarkt, Im Stadtgäßchen Offenthal"

DREIEICH
 Magistrat der Stadt Dreieich
 Fachbereich Planung und Bau

Lageplan betroffene BPläne	
Bearbeiter: Mö/SK	Stand: 13.04.2021
Maßstab: 1:2000 bei Ausdruck in DIN A4	Anlage II.3