

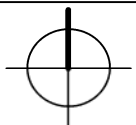


**Wichtiger Hinweis !**  
 Dieser Auszug aus dem Geographischen Informationssystem der Stadt Dreieich (GIS) basiert auf den Daten des vom Amt für Bodenmanagement Heppenheim geführten Liegenschaftskatasters. Für die Richtigkeit der in diesem Auszug enthaltenen Daten übernimmt die Stadt Dreieich keinerlei Haftung.



Magistrat der Stadt Dreieich  
 Fachbereich Planung und Bau

**Bebauungsplan G11-1.Änderung  
 „Südlich der Langener Straße“**

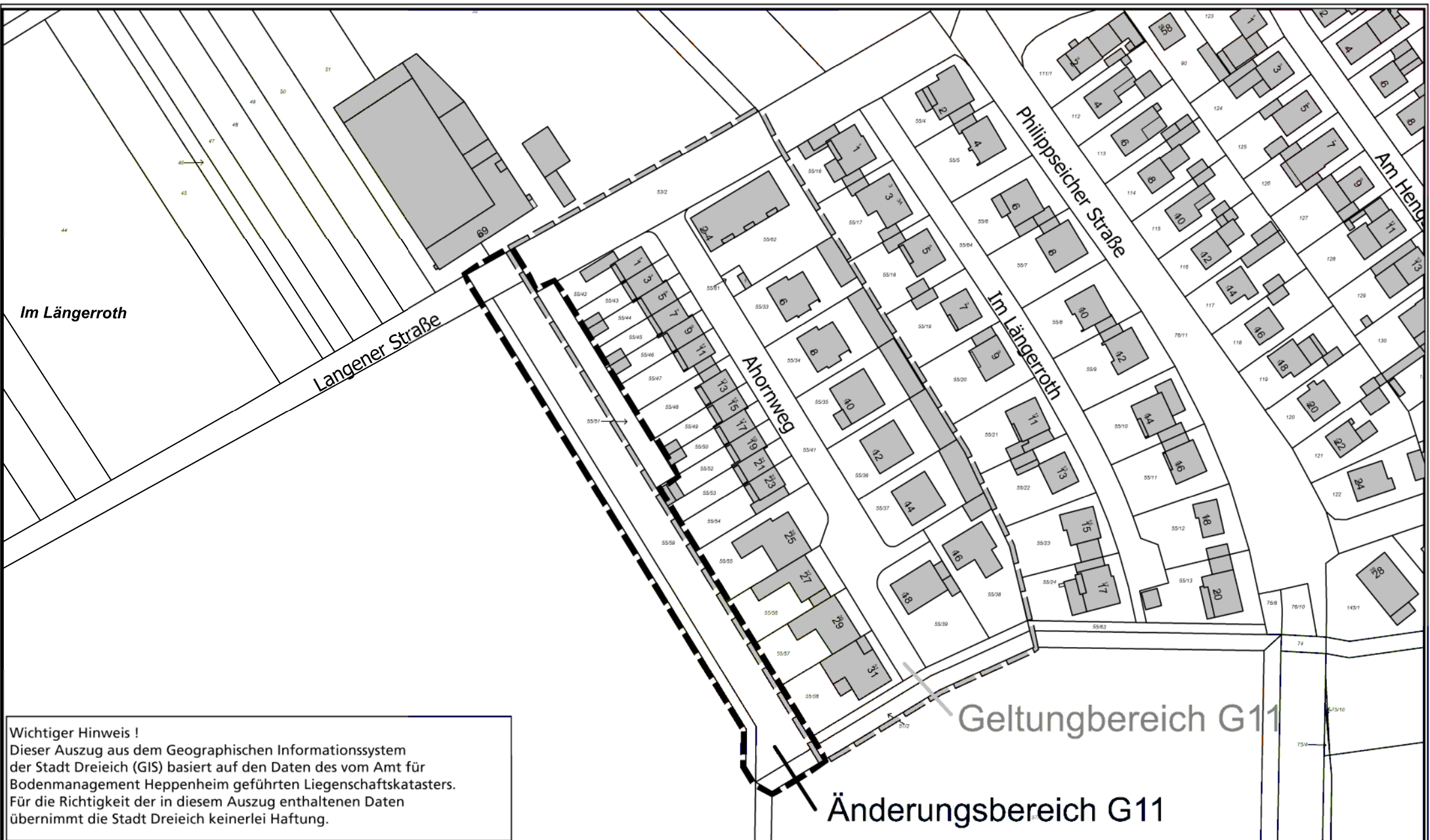


Bearbeiter:  
 ta/SK

Stand:  
 31.10.2022

Maßstab: 1:50.000  
 bei Ausdruck in DIN A4

Anlage  
 1

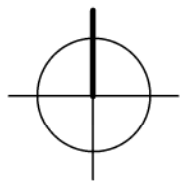


**Wichtiger Hinweis !**  
 Dieser Auszug aus dem Geographischen Informationssystem der Stadt Dreieich (GIS) basiert auf den Daten des vom Amt für Bodenmanagement Heppenheim geführten Liegenschaftskatasters. Für die Richtigkeit der in diesem Auszug enthaltenen Daten übernimmt die Stadt Dreieich keinerlei Haftung.

Geltungsbereich G11

Änderungsbereich G11

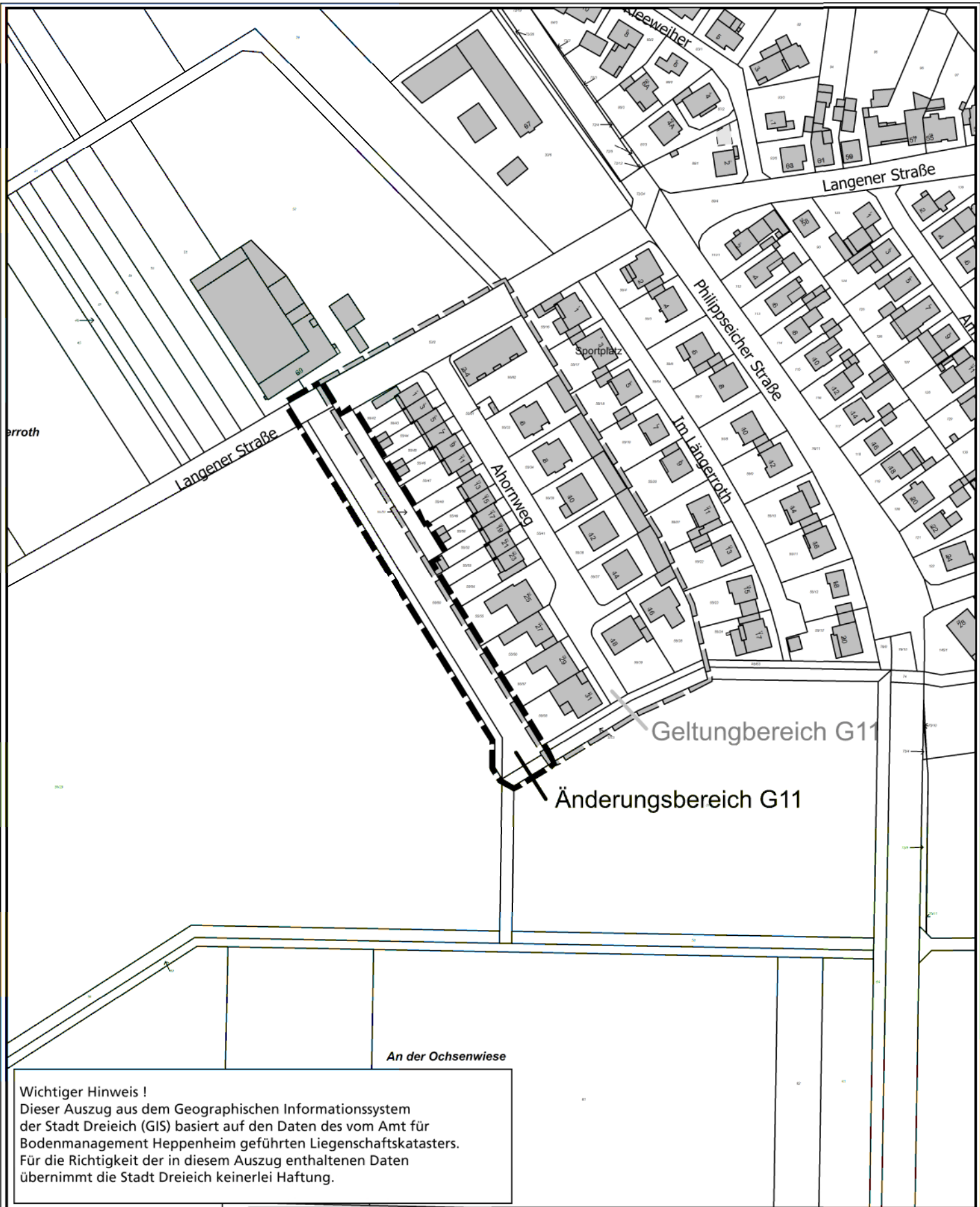
# Bebauungsplan G11-1.Änderung „Südlich der Langener Straße“



**DREIEICH**  
 Magistrat der Stadt Dreieich  
 Fachbereich Planung und Bau

Bebauungsplan G11-1.Änderung  
 „Südlich der Langener Straße“

Bearbeiter: ta/SK	Stand: 31.10.2022
Maßstab: 1:1500 bei Ausdruck in DIN A4	Anlage 2

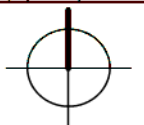


**Wichtiger Hinweis !**  
 Dieser Auszug aus dem Geographischen Informationssystem der Stadt Dreieich (GIS) basiert auf den Daten des vom Amt für Bodenmanagement Heppenheim geführten Liegenschaftskatasters. Für die Richtigkeit der in diesem Auszug enthaltenen Daten übernimmt die Stadt Dreieich keinerlei Haftung.



Magistrat der Stadt Dreieich  
 Fachbereich Planung und Bau

**Bebauungsplan G11-1.Änderung  
 „Südlich der Langener Straße“**



Bearbeiter:  
 ta/SK

Stand:  
 31.10.2022

Maßstab: 1:2.000  
 bei Ausdruck in DIN A4

Anlage  
 3