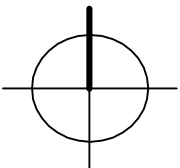
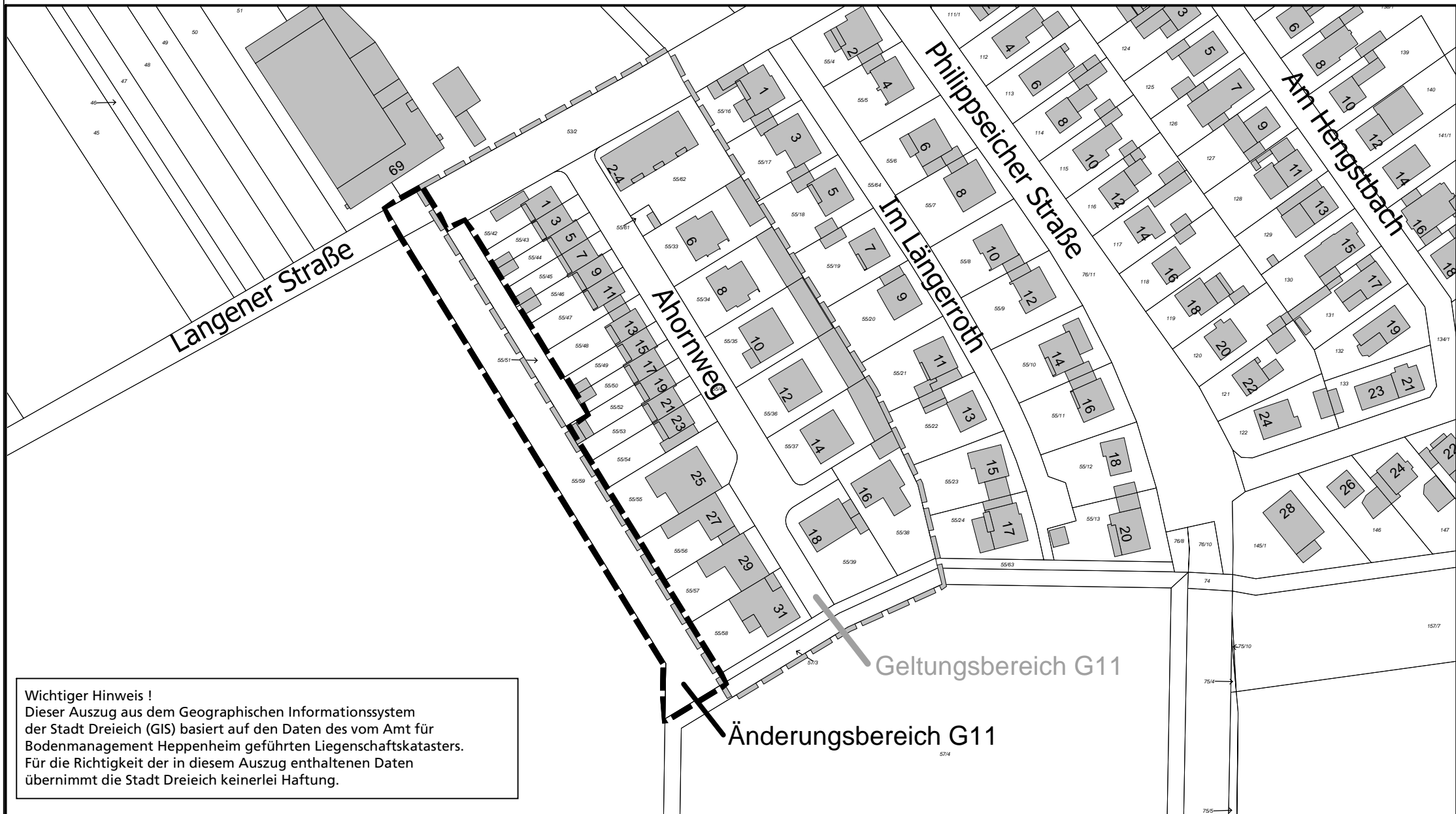
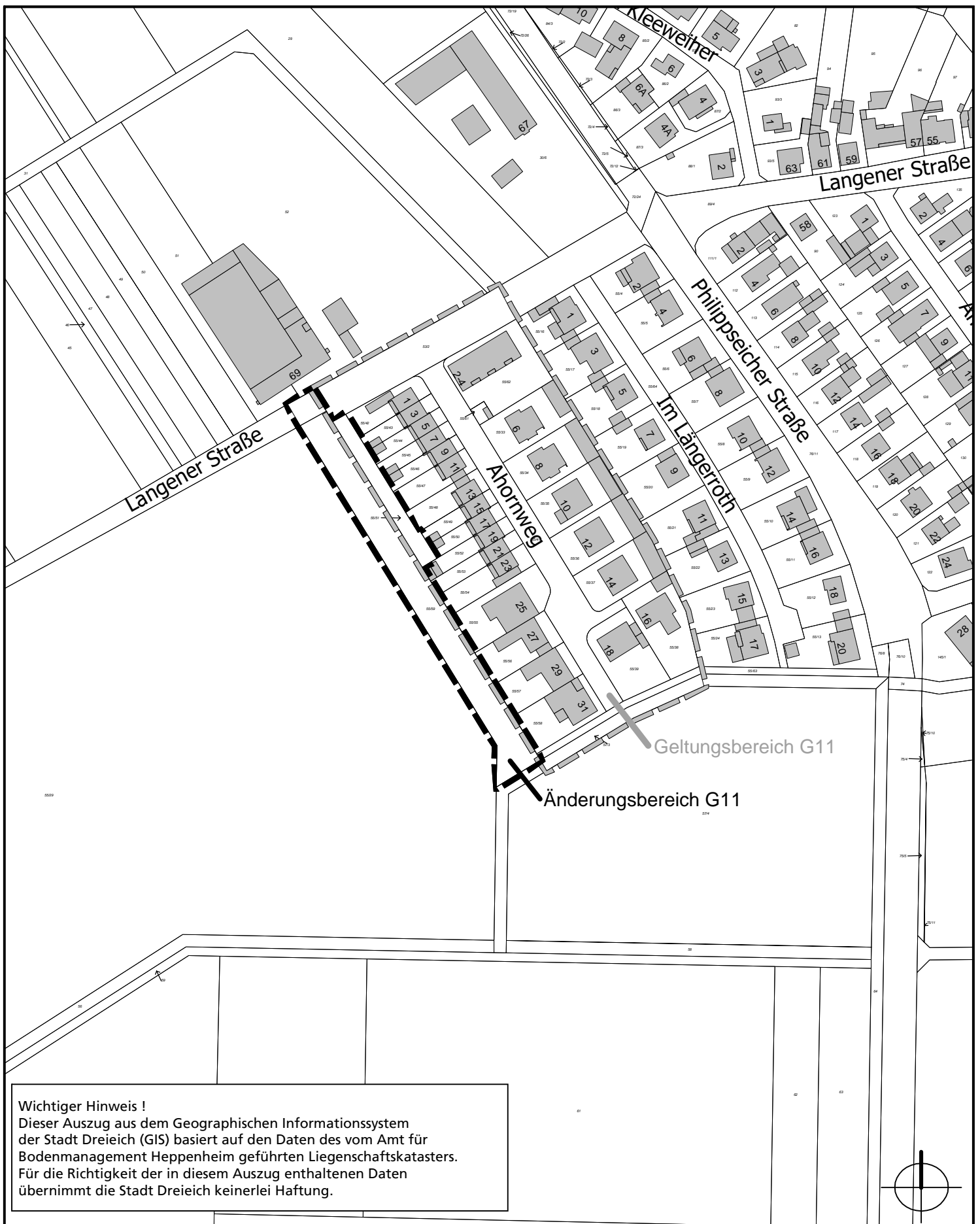
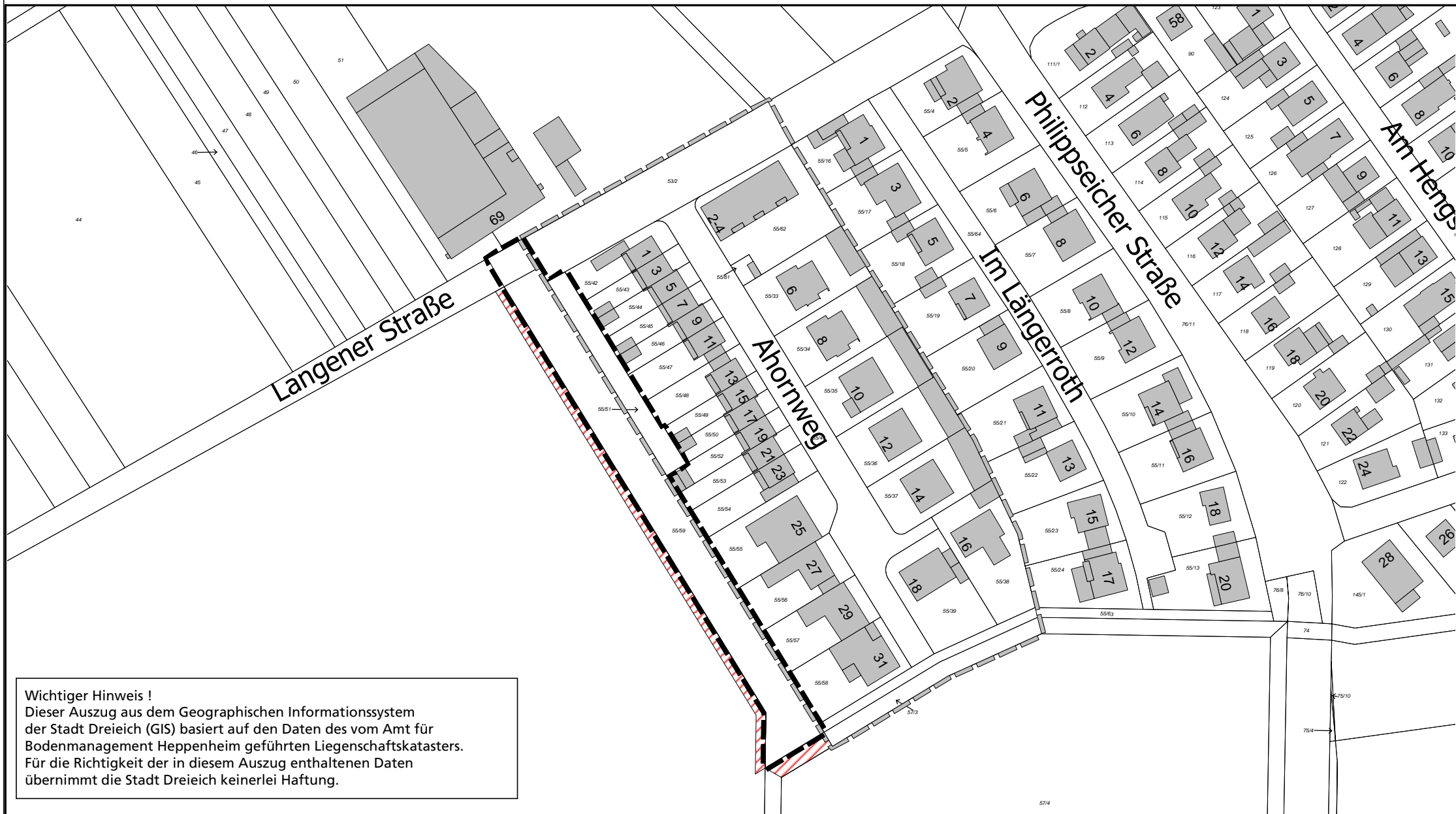


**Wichtiger Hinweis !**  
 Dieser Auszug aus dem Geographischen Informationssystem der Stadt Dreieich (GIS) basiert auf den Daten des vom Amt für Bodenmanagement Heppenheim geführten Liegenschaftskatasters. Für die Richtigkeit der in diesem Auszug enthaltenen Daten übernimmt die Stadt Dreieich keinerlei Haftung.

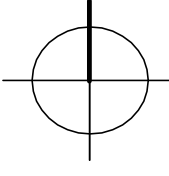






**Wichtiger Hinweis !**  
 Dieser Auszug aus dem Geographischen Informationssystem  
 der Stadt Dreieich (GIS) basiert auf den Daten des vom Amt für  
 Bodenmanagement Heppenheim geführten Liegenschaftskatasters.  
 Für die Richtigkeit der in diesem Auszug enthaltenen Daten  
 übernimmt die Stadt Dreieich keinerlei Haftung.



**Wichtiger Hinweis !**  
 Dieser Auszug aus dem Geographischen Informationssystem der Stadt Dreieich (GIS) basiert auf den Daten des vom Amt für Bodenmanagement Heppenheim geführten Liegenschaftskatasters. Für die Richtigkeit der in diesem Auszug enthaltenen Daten übernimmt die Stadt Dreieich keinerlei Haftung.



 Grenze des räumlichen Geltungsbereiches

 Reduktionsbereich



**DREIEICH**  
 Magistrat der Stadt Dreieich  
 Fachbereich Planung und Bau

**Bebauungsplan G11**  
 "Südlich der Langener Straße" - 1. Änderung

Bearbeiter: ta/SK/JG	Stand: 24.01.2025
Maßstab: 1:1500 bei Ausdruck in DIN A4	Anlage 4